
















LEGENDA:

PLOCHY S ROZDÍLNÝM ZPŮSOBEM VYUŽITÍ
PLOCHY ZASTAVITELNÉ

-  PLOCHY REKREACE – ZAHRÁDKY
-  PLOCHY REKREACE – CHATY
- Z25/z-1** OZNAČENÍ ZASTAVITELNÉ PLOCHY/ ČÍSLO ZMĚNY č.1 ÚP


- HRANICE**
-  HRANICE ŘEŠENÝCH PLOCH ZMĚNY č.1 ÚP
-  HRANICE SPRÁVNÍHO ÚZEMÍ = KATASTRÁLNÍ ÚZEMÍ
-  HRANICE ZVLÁŠTNÍ POVODNĚ POD VD ŘÍMOV VAR.2 A VAR.7 A VD LIPNO
-  HRANICE A OZNAČENÍ SPECIÁLNÍ PLOCHY S DALŠÍMI PODMÍNKAMI VYUŽITÍ

- SÍTĚ A OCHRANNÁ PÁSMA**
-  ELEKTRICKÉ NADZEMNÍ VEDENÍ VN 110 KV STAV
-  ELEKTRICKÉ NADZEMNÍ VEDENÍ VN 22 KV STAV
-  OCHRANNÉ PÁSMA VN 22 KV 7M A VN 110 KV 15M
-  DÁLNIČE D3: IZOFOVA HLADINY EKIV. AKUSTICKÉHO TLAKU 50 DB – NOC
-  OCHRANNÉ PÁSMA ŽELEZNICE A IV. TŽK NÁVRH
-  VZDÁLENOST 50 M OD OKRAJE LESA
-  MELIORACE – STOKA
-  PAPRSKÝ RADIORELEVŮVÝCH SPOJŮ
-  OCHRANNÉ PÁSMA PŘÍRODNÍ PAMÁTKY TŮNĚ U ŠPAČKŮ

- OCHRANNÁ PÁSMA POKRÝVAJÍCÍ CELÁ ŘEŠENÁ ÚZEMÍ**
- LETIŠTĚ**
- neobrazeno OP VZLETOVÉHO A PŘÍBLIŽOVACÍHO PROSTORU (MAX. NADMOŘSKÉ VÝŠKY)
- neobrazeno OP PŘECHODOVÉ PLOCHY
- neobrazeno OP S OMEZENÍM VZDUŠNÝCH VEDENÍ VN A WN
- neobrazeno OP PROTI NEBEZPEČNÝM A KLAMAVÝM SVĚTLŮM

- neobrazeno **MINISTERSTVO OBRANY ČR**
- neobrazeno OCHRANNÉ PÁSMA MO ČR RADARU TŘEBOTOVICE
- neobrazeno ZÁJMOVÉ ÚZEMÍ MO ČR Z HLEDISKA POVOLOVÁNÍ VYBRANÝCH DRUHŮ STAVEB

- neobrazeno **JINÉ JEVY**
- neobrazeno ZHORŠENÁ KVALITA OVZDUŠÍ – CELÉ ŘEŠENÉ ÚZEMÍ

- MIMO ŘEŠENÉ PLOCHY ZMĚNY č.1 ÚP**
-  ZASTAVĚNÉ ÚZEMÍ A ZASTAVITELNÉ PLOCHY

ZÁZNAM O ÚČINNOSTI ZMĚNY Č.1

VYDÁVÁ	Zastupitelstvo obce Staré Hodějovice
DATUM NABYTÍ ÚČINNOSTI	4. 10. 2022
POŘIZOVATEL	Magistrát města České Budějovice, odbor územního plánování
ÚŘEDNÍ OSOBA POŘIZOVATELE	Ing. Pavla Kodadová, vedoucí odboru územního plánování



Handwritten signature of Ing. arch. Petr Žížala

Změna č.1 územního plánu
Staré Hodějovice

pořizovatel: Magistrát města České Budějovice
odbor územního plánování
projektant: Ing. arch. Petr Žížala
Fr. Halase 13, 37008 České Budějovice

Příloha č. 2a
výřez z výkresu:
Koordinální výkres


 2022/08

 atelier žížala
 číslo výkr.
 1:5000
II.2.1