


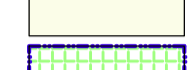
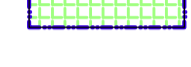









-  ZASTAVĚNÉ ÚZEMÍ
-  PLOCHY PŘESTAVBY (ZMĚNA ZPŮSOBU VYUŽITÍ)
-  ZASTAVITELNÉ PLOCHY
-  NEZASTAVĚNÉ ÚZEMÍ
-  PLOCHY ZMĚN V KRAJINĚ
  
-  HRANICE SPRÁVNÍHO ÚZEMÍ = KATASTRÁLNÍ ÚZEMÍ
-  HRANICE PLOCH S ROZDÍLNÝM ZPŮSOBEM VYUŽITÍ
-  P1, ... OZNAČENÍ PLOCH PŘESTAVBY
-  Z1, ... OZNAČENÍ ZASTAVITELNÝCH PLOCH
-  K1, ... OZNAČENÍ POLOCH ZMĚN V KRAJINĚ

VIDAVÁ	Zastupitelstvo obce Staré Hodějovice
DATUM NABÝTÍ GČINNOSTI	
PORÍZOVATEL	Magistrát města České Budějovice, odbor územního plánování
ÚŘEDNÍ OSOBA PORÍZOVATELE	Ing. Luboš Locius, vedoucí odboru územního plánování



územní plán  
**Staré Hodějovice**  
2019/11

položovatel: Magistrát města České Budějovice  
odbor územního plánování

projektant: Ing. arch. Petr Žizala  
Fr. Halase 13, 37008 České Budějovice

**návrh pro veřejné projednání**  
dle § 52 stavebního zákona

**Výkres základního členění**



2019/11



1:5000

číslo výkr.  
**I.2.1**